

Investor stavby:  
Povodí Moravy, státní podnik /Dřevařská 932/1, 602 00 Brno)

Vlastník pozemku:  
AGRA Velký Týnec, a. s, Bystřická 704, 78372 Velký Týnec

Dočasně dotčené parcely: 159

Katastrální území: Velký Týnec

Vlastník prohlašuje, že má ve svém vlastnictví výše uvedené pozemky a souhlasí s provedením stavebního záměru podle §184a, zákona č. 183/2006 Sb. ve znění pozdějších předpisů. Dočasný zábor bude navrácen do původního stavu.  
Vlastník dále souhlasí se vstupem na výše uvedené pozemky, za účelem přístupu ke stavbě.

Souhlasím s realizovaným záměrem dle rozsahu situačního výkresu.

Dne 12.10.2021


Podpis [Signature]



IČO/Datum narození 25855476

Kontakt (mobil/email) 724970982 FRANTISEK.KRETEL@SEZNAMA.CZ

LEGENDA

- KATASTRÁLNÍ MAPA
- GEODETICKÉ ZAMĚŘENÍ
- OSA KORYTA TOKU NÁVRH
- NÁVRH
- OBVOD STAVENIŠTĚ
- VYÚSTĚNÍ POTRUBÍ
- KÁCENÍ
- PŘÍSTUP NA STAVENIŠTĚ
- ODTĚŽENÍ SEDIMENTU
- OPEVNĚNÍ ROVNANINA



 <b>VODOHOSPODÁŘSKÝ ROZVOJ A VÝSTAVBA a.s.</b> Nábřeží 4 150 56 Praha 5 DIVIZE 06		VÝŠKOPISNÝ SYSTÉM: BpV POLOHOVISNÝ SYSTÉM: S-JTSK		
Verze		verze		
Navrhl ING. D. KOMENDOVÁ [Signature]	Odp. projektant ING. O. HUBÁČEK [Signature]	Techn. kontrola ING. O. HUBÁČEK [Signature]		
Kraj Olomoucký	Obec Velký Týnec			
Investor Povodí Moravy, s.p.	K.Ú. Velký Týnec	Soubor Souhlas_vlastnika.dwg		
DVT Týnečka a DVT Beroňka - těžba sedimentů				Formát A3
				Datum 8/2021
				Stupeň DSP/DPS
				Zakázka 4943/006
Situační stavby				Měřítko 1:200/1:500
				Č. výkresu